move.ru
10 лет вместе

https://nn.move.ru/objects/9290588359

Создано: 25.01.2026 в 22:32

Обновлено: 27.02.2026 в 02:25

Агент

79873930896

Нижегородская область, Дзержинск

572 100 ₽

Нижегородская область, Дзержинск

для заметок

ОСЗ - Отдельно стоящее здание

Общая площадь

25.1 м^2

Детали объекта

Тип сделки

Продам

Раздел

Коммерческая недвижимость

Описание

Данные получены с сайта ГИС Торги. Здание (гараж) общей площадью 25,1 кв. м, кадастровый (или условный) номер 52:21:0000045:848, количество этажей - 1, назначение - нежилое. Местоположение: Нижегородская обл., г. Дзержинск, ул. Попова, рядом с АЗС-43, ПГК «Прибрежный-1», гараж 82. Должник Дмитрик Е.Г.

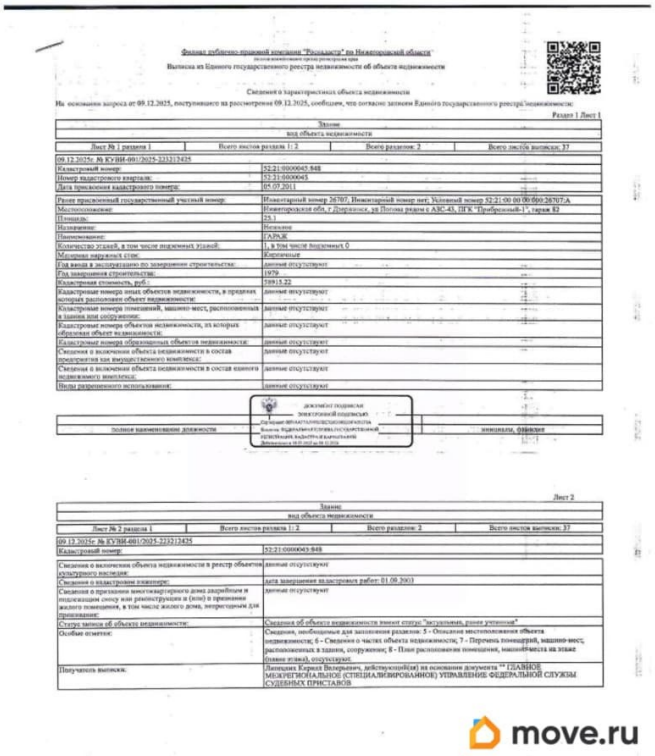

Филиал публично-правовой компании "Роскадастр" по Нижегородской области

Выписка из Единого государственного реестра недвижимости об объекте недвижимости

Сведения о характеристиках объекта недвижимости

На основании запроса от 09.12.2025, поступившего на рассмотрение 09.12.2025, сообщаем, что согласно записям Единого государственного реестра недвижимости:

Раздел 1 Лист 1

Здание			
вид объекта недвижимости			
Лист № 1 раздела 1	Всего листов раздела 1: 2	Всего разделов: 2	Всего листов выписки: 37

09.12.2025г. № КУВИ-001/2025-223213425	
Кадастровый номер:	52:21:0000045:848
Номер надземного квартала:	52:21:0000045
Дата присвоения кадастрового номера:	05.07.2011
Ранее присвоенный государственный учетный номер:	Инвентарный номер 26707, Инвентарный номер нет; Условный номер 52:21:00 00 00:000:28707/А
Местоположение:	Нижегородская обл, г Дзержинск, ул Попова рядом с АЗС-43, ПГК "Прибрежный-1", гараж 82
Площадь:	25,1
Наименование:	Название
Назначение:	ГАРАЖ
Количество этажей, в том числе подземных этажей:	1, в том числе подземных 0
Материал наружных стен:	Кирпичные
Год ввода в эксплуатацию по завершении строительства:	данные отсутствуют
Год завершения строительства:	1979
Кадастровая стоимость, руб.:	589132,22
Кадастровые номера иных объектов недвижимости, в пределах которых расположен объект недвижимости:	данные отсутствуют
Кадастровые номера помещений, машино-мест, расположенных в здании или сооружении:	данные отсутствуют
Кадастровые номера объектов недвижимости, из которых образован объект недвижимости:	данные отсутствуют
Кадастровые номера образованных объектов недвижимости:	данные отсутствуют
Сведения о включении объекта недвижимости в состав предприятия как имущественного комплекса:	данные отсутствуют
Сведения о включении объекта недвижимости в состав единого недвижимого комплекса:	данные отсутствуют
Виды разрешенного использования:	данные отсутствуют

полное наименование должности	документ подписан электронной подписью	инициалы, фамилия

Лист 2

Здание			
вид объекта недвижимости			
Лист № 2 раздела 1	Всего листов раздела 1: 2	Всего разделов: 2	Всего листов выписки: 37

09.12.2025г. № КУВИ-001/2025-223213425	
Кадастровый номер:	52:21:0000045:848
Сведения о включении объекта недвижимости в реестр объектов культурного наследия:	данные отсутствуют
Сведения о кадастровом инженере:	дата завершения кадастровых работ: 01.08.2003
Сведения о признании многоквартирного дома аварийным и подлежащим сносу или реконструкции и (или) о признании жилого помещения, в том числе жилого дома, непригодным для проживания:	данные отсутствуют
Статус записи об объекте недвижимости:	Сведения об объекте недвижимости имеют статус "актуальные, ранее учтенные"
Особые отметки:	Сведения, необходимые для заполнения разделов: 5 - Описание местоположения объекта недвижимости; 6 - Сведения о части объекта недвижимости; 7 - Перечень помещений, машино-мест, расположенных в здании, сооружении; 8 - План расположения помещения, машино-места на этаже (части этажа), сооружения
Получатель выписки:	Липецких Кирилл Валерьевич, действующий(ая) на основании документа ** ГЛАВНОЕ МЕЖРЕГИОНАЛЬНОЕ (СПЕЦИАЛИЗИРОВАННОЕ) УПРАВЛЕНИЕ ФЕДЕРАЛЬНОЙ СЛУЖБЫ СУДЕБНЫХ ПРИСТАВОВ

move.ru

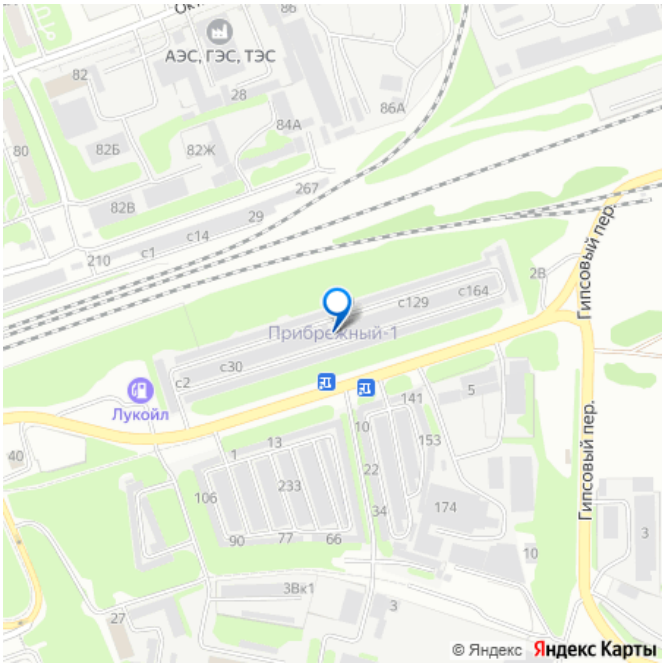



Филиал добавлен правовой институт "Росреестр" по Нижегородской области
(полное наименование юридического лица)
Выписка из Единого государственного реестра недвижимости об объекте недвижимости

Сведения о характеристиках объекта недвижимости

На основании запроса от 09.12.2025, поступившего на рассмотрение 09.12.2025, сообщаем, что сведения данного Единого государственного реестра недвижимости:

Раздел 1 Лист 1

Земли
вид объекта недвижимости

Лист № 1 раздела 1	Всего листов раздела 1:1	Всего разделов: 2	Всего листов выписки: 37

09.12.2025г. № КУВИ-001/2025-225212420	
Кадастровый номер:	52:21:0000043:848
Ранее присвоенный номер:	52:21:0000043
Дата присвоения кадастрового номера:	05.05.2011
Иное описание земельного участка:	Нижегородский район 20707, Нижегородский район пос. Кузнечиха, Кузнечиха, улица 32 21:00:0000:20707А
Местоположение:	Нижегородская обл, г.Дзержинск, ул.Петова-водкина АДС-45, ОПХ "Приборостроб", гараж 82
Площадь:	19.1
Назначение:	Нежилое
Наименование:	ГАРАЖ
Количество этажей, в том числе подземных этажей:	1, в том числе подземных 0
Материал наружных стен:	Кирпичные
Год ввода в эксплуатацию по завершении строительства:	данные отсутствуют
Год завершения строительства:	1978
Кадастровая стоимость, руб:	180615.22
Кадастровые номера иных объектов недвижимости, в пределах которых расположен объект недвижимости:	данные отсутствуют
Кадастровые номера помещений, машино-мест, расположенных в здании или сооружении:	данные отсутствуют
Кадастровые номера объектов недвижимости, из которых образован объект недвижимости:	данные отсутствуют
Кадастровые номера образованных объектов недвижимости:	данные отсутствуют
Сведения о включении объекта недвижимости в состав предприятия как имущественного комплекса:	данные отсутствуют
Сведения о включении объекта недвижимости в состав единого недвижимого комплекса:	данные отсутствуют
Цель предоставления использования:	данные отсутствуют

Должность	Подпись	Инициалы, фамилия
Главный специалист	документ подписан электронной подписью Сертификат 0F0A7A0D0D2D0D0D0D0A0A0D0D0D0A0A0D0D0D0A Владелец ФЕДОРОВА ЕЛЕНА ВЛАДИМИРОВНА Действителен с 09.09.2025 по 09.12.2026	Федорова Е.В.

Лист 2

Земли
вид объекта недвижимости

Лист № 2 раздела 1	Всего листов раздела 1:2	Всего разделов: 2	Всего листов выписки: 37

09.12.2025г. № КУВИ-001/2025-225212420	
Кадастровый номер:	52:21:0000043:848
Сведения о включении объекта недвижимости в реестр объектов культурного наследия:	данные отсутствуют
Сведения о присуждении премии:	дата внесения недостоверных работ: 01.09.2003
Сведения о признании многоквартирного дома аварийным и подлежащим сносу или реконструкции в целях и признании жилого помещения, в том числе жилого дома, непригодным для проживания:	данные отсутствуют
Статус записи об объекте недвижимости:	Сведения об объекте недвижимости имеют статус "Актуальные, ранее учтенные"
Особые отметки:	Сведения, необходимые для заполнения разделов 5 - Описание местоположения объекта недвижимости; 6 - Сведения о частях объекта недвижимости; 7 - Перечень помещений, машино-мест, расположенных в здании, сооружении; 8 - План расположения помещения, находящегося на этаже многоквартирного дома
Получатель выписки:	Записка Юридическое лицо, действующее на основании документа " " ГЕНЕРАЛ МАЛАГИНОВА ВАЛЕНТИНА ВИКТОРОВНА(ОБ) УПРАВЛЕНИЕ ФЕДЕРАЛЬНОЙ СЛУЖБЫ СУДЕБНЫХ ПРИСТАВОВ

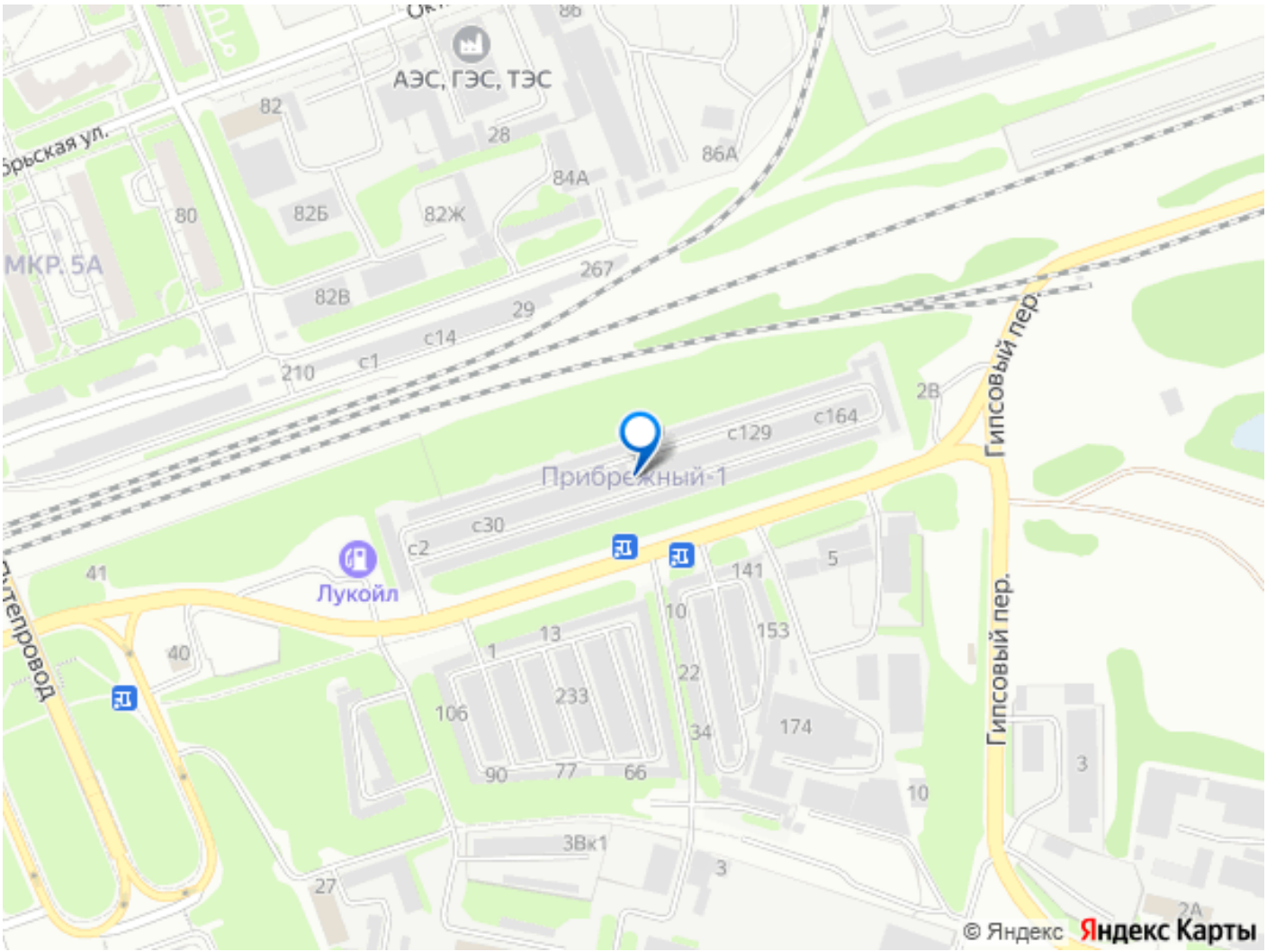

Move.ru - вся недвижимость России