move.ru
10 лет вместе

Создано: 21.03.2026 в 23:07

Обновлено: 23.03.2026 в 21:56

https://nn.move.ru/objects/9292423124

Агент

79873930896

Нижегородская область, Дзержинск

486 285 ₽

Нижегородская область, Дзержинск

для заметок

ОСЗ - Отдельно стоящее здание

Общая площадь

25.1 м^2

Детали объекта

Тип сделки

Продам

Раздел

Коммерческая недвижимость

Описание

Данные получены с сайта ГИС Торги. Здание (гараж) общей площадью 25,1 кв. м, кадастровый (или условный) номер 52:21:0000045:848, количество этажей - 1, назначение - нежилое. Местоположение: Нижегородская обл., г. Дзержинск, ул. Попова, рядом с АЗС-43, ПГК «Прибрежный-1», гараж 82. Должник Дмитрик Е.Г.

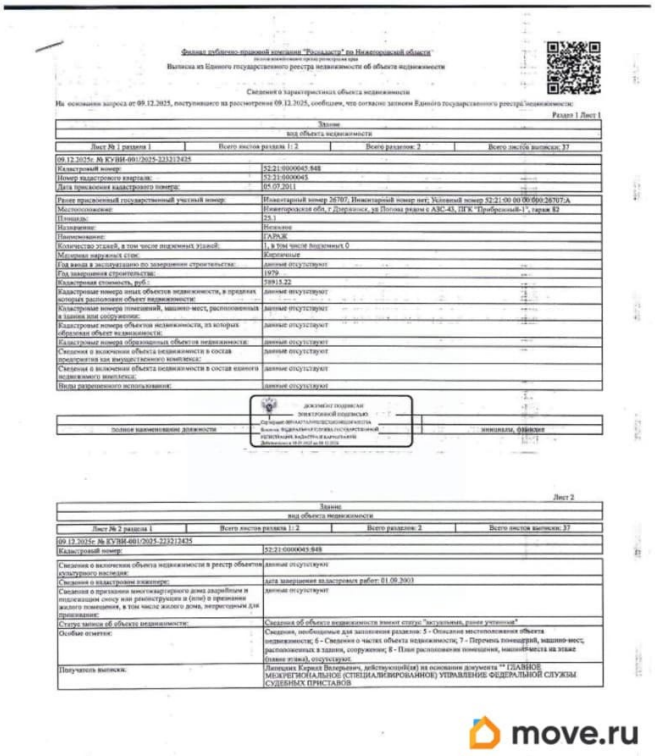

move.ru

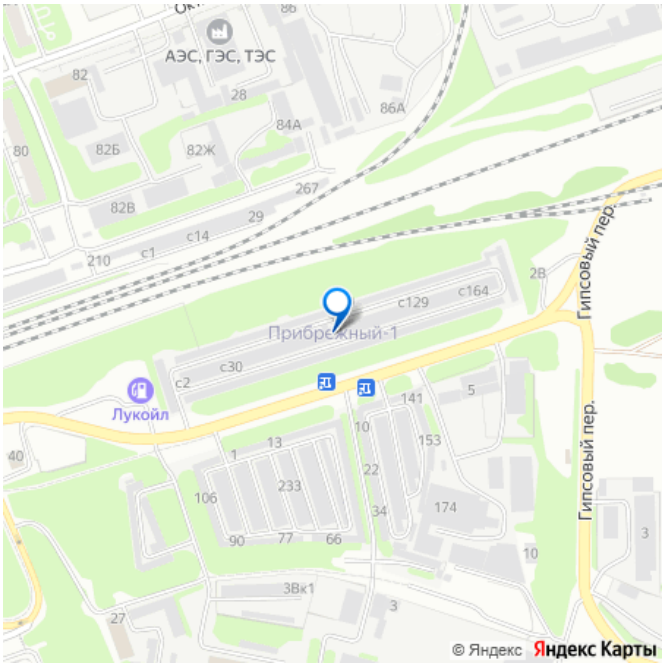



Филиал добавлен правовой институт "Росреестр" по Нижегородской области
(полное наименование юридического лица)
Выписка из Единого государственного реестра недвижимости об объекте недвижимости

Сведения о характеристиках объекта недвижимости

На основании запроса от 09.12.2025, поступившего на рассмотрение 09.12.2025, сообщаем, что сведения данного Единого государственного реестра недвижимости:

Раздел 1 Лист 1

Земли

вид объекта недвижимости

Лист № 1 раздела 1	Всего листов раздела 1:1	Всего разделов: 2	Всего листов выписки: 37

09.12.2025№ КУВИ-001/2025-225212420	
Кадастровый номер:	52:21:0000045:848
Ранее присвоенный номер:	52:21:0000045
Дата присвоения кадастрового номера:	05.05.2011
Иное описание земельного участка:	Нижегородский номер 20707, Нижегородский номер лист, Условный номер 52:21:00 00 00:20707А
Местоположение:	Нижегородская обл, г.Дзержинск, ул.Петова-водкина АДС-45, ОПХ "Приборостроб", город 52
Площадь:	35.1
Назначение:	Земли
Наименование:	ЗАЛЮ
Количество этажей, в том числе подземных этажей:	1, в том числе подземных 0
Основные виды разрешенного использования:	Коммунальное
Год ввода в эксплуатацию по завершении строительства:	данные отсутствуют
Год завершения строительства:	1959-52
Кадастровые номера иных объектов недвижимости, в пределах которых расположен объект недвижимости:	данные отсутствуют
Кадастровые номера помещений, машино-мест, расположенных в здании или сооружении:	данные отсутствуют
Кадастровые номера объектов недвижимости, из которых образован объект недвижимости:	данные отсутствуют
Кадастровые номера образованных объектов недвижимости:	данные отсутствуют
Сведения о включении объекта недвижимости в состав предприятия как имущественного комплекса:	данные отсутствуют
Сведения о включении объекта недвижимости в состав единого недвижимого комплекса:	данные отсутствуют
Иные данные для использования:	данные отсутствуют

Полное наименование должности	Подпись	Инициалы, фамилия
	документ подписан электронной подписью Субъект Российской Федерации Нижегородская область Сертификат 6B4F1D0A0A0A0A0A0A0A0A0A0A0A0A0A Действителен с 01.01.2025 по 31.12.2025	

Лист 2

Земли

вид объекта недвижимости

Лист № 1 раздела 1	Всего листов раздела 1:2	Всего разделов: 2	Всего листов выписки: 37

09.12.2025№ КУВИ-001/2025-225212420	
Кадастровый номер:	52:21:0000045:848
Сведения о включении объекта недвижимости в реестр объектов культурного наследия:	данные отсутствуют
Сведения о присуждении конкурсов:	дата внесения изменения работы: 01.09.2013
Сведения о признании многоквартирного дома аварийным и подлежащим сносу или реконструкции и (или) о признании жилого помещения, в том числе жилого дома, непригодным для проживания:	данные отсутствуют
Статус записи об объекте недвижимости:	Сведения об объекте недвижимости имеют статус "Актуальные, ранее учтенные"
Особые отметки:	Сведения, необходимые для заполнения разделов 5 - Описание местоположения объекта недвижимости; 6 - Сведения о части объекта недвижимости; 7 - Перечень помещений, машино-мест, расположенных в здании, сооружении; 8 - План расположения помещения, находящегося на этаже многоквартирного дома
Получатель выписки:	Данные в Единой системе межведомственного информационного взаимодействия ** ГЕОЛИНК МЕЖРЕГИОНАЛЬНОЕ (ГЕОДАЛЬ/ВИРОЛАЙНЕЙ) УПРАВЛЕНИЕ ФЕДЕРАЛЬНОЙ СЛУЖБЫ СУДЕБНЫХ ПРИСТАВОВ

move.ru

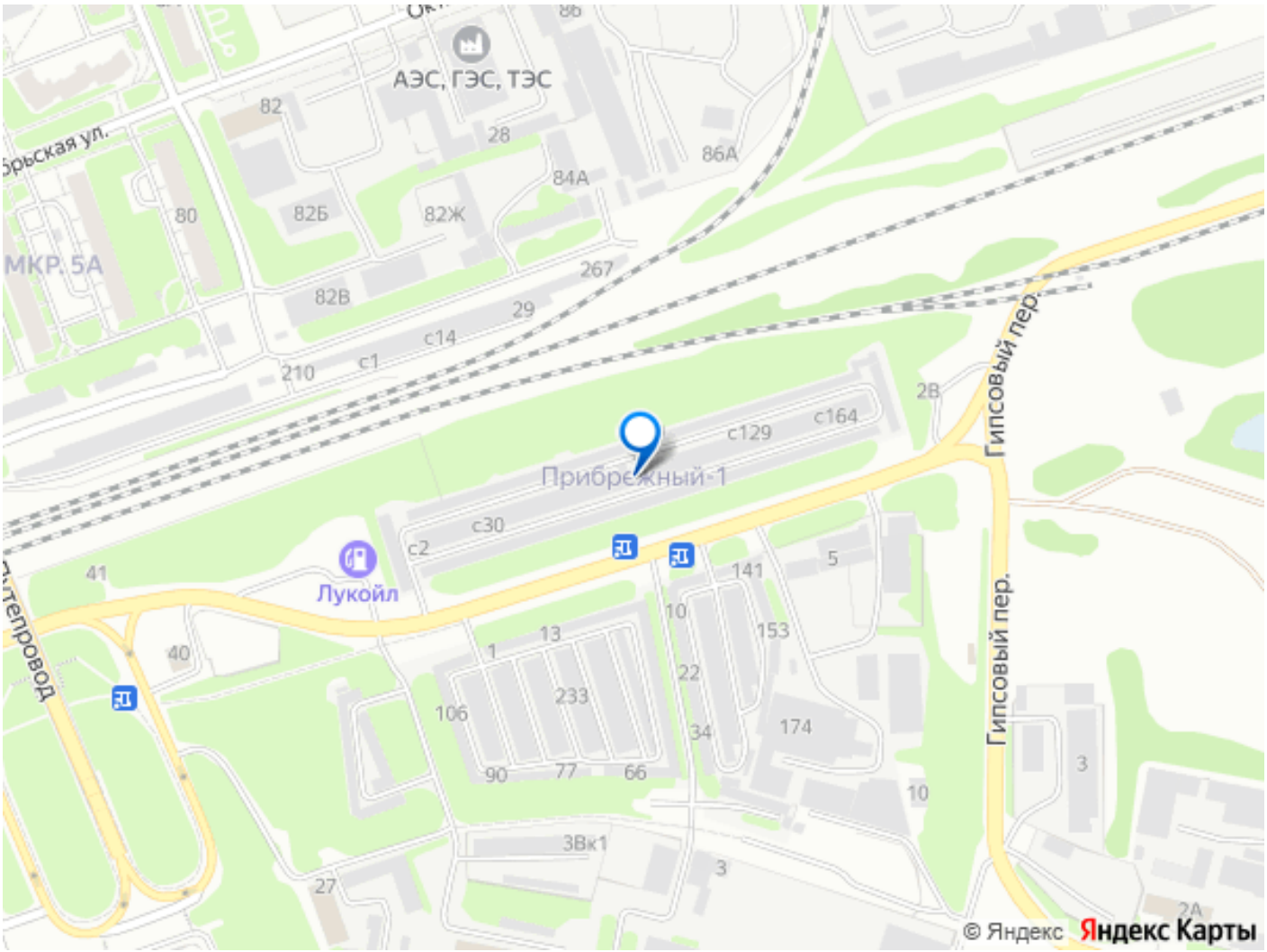

Move.ru - вся недвижимость России