move.ru
10 лет вместе

https://nn.move.ru/objects/9291352993

Создано: 07.03.2026 в 21:56

Обновлено: 07.03.2026 в 22:33

Агент

79873930896

для заметок

Нижегородская область, Дзержинск, Ленинградская улица, 35

826 200 ₽

Нижегородская область, Дзержинск, Ленинградская улица, 35

Улица

улица Ленинградская

ОСЗ - Отдельно стоящее здание

Общая площадь

37.8 м^2

Детали объекта

Тип сделки

Продам

Раздел

Коммерческая недвижимость

Описание

Данные получены с сайта ГИС Торги. Здание (садовый домик) общей площадью 37,8 кв. м, кадастровый (или условный) номер 52:21:0000141:2308, количество этажей - 2, назначение - нежилое. Местоположение: Нижегородская обл., г.Дзержинск, ПСК Мичуринец Сад 4, ул. Ленинградская, д. 35. Должник - Денисов Д.А.

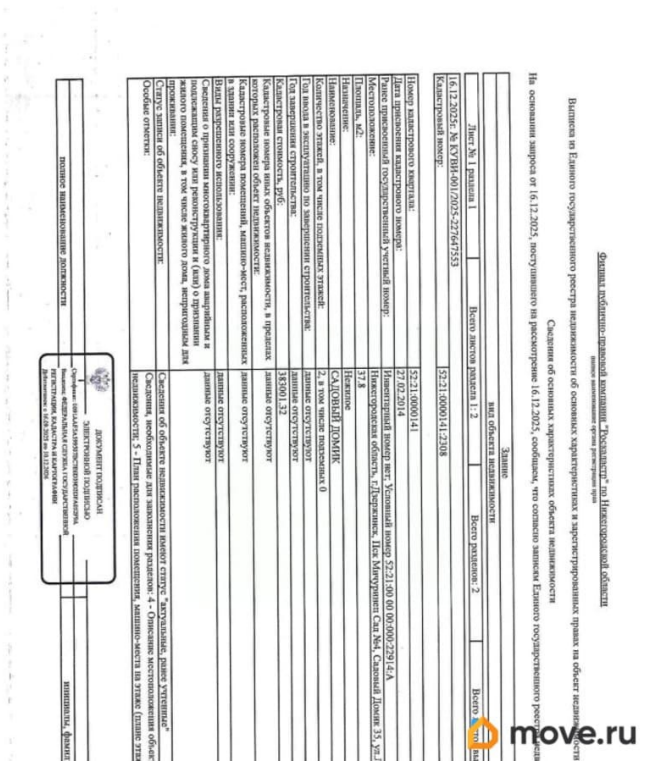
Филиал публично-правовой компании "Роскадастр" по Нижегородской области
Выписка из Единого государственного реестра недвижимости об основных характеристиках и зарегистрированных правах на объект недвижимости
Сведения об основных характеристиках объекта недвижимости
На основании запроса от 16.12.2025, поступившего на рассмотрение 16.12.2025, сообщаем, что согласно записи Единого государственного реестра
Здание
вид объекта недвижимости
Лист № 1 раздела 1 | Всего листов раздела 1: 2 | Всего разделов: 2 | Всего листов выписки: 2
16.12.2025г. № КУВИ-001/2025-227647553
Кадастровый номер: 52:21:0000141:2308
Номер кадастрового квартала: 52:21:0000141
Дата присвоения кадастрового номера: 27.02.2014
Ранее присвоенный государственный учетный номер: Инвентарный номер вет: Условный номер 52:21:00:00:0000:2791:4:А
Местоположение: Нижегородская область, г.Дзержинск, ПСК Мичуринец Сад №4, Садовый Домик 35, уч.2
Площадь, м2: 37.8
Наименование: Нежилое
Назначение: САДОВЫЙ ДОМИК
Количество этажей, в том числе подземных этажей: 2, в том числе подземных 0
Год ввода в эксплуатацию по завершении строительства: данные отсутствуют
Год завершения строительства: данные отсутствуют
Кадастровые номера иных объектов недвижимости, в пределах которых расположен объект недвижимости: 18:00:1:32
Кадастровые номера помещений, машино-мест, расположенных в здании или сооружении: данные отсутствуют
Виды разрешенного использования: данные отсутствуют
Сведения о признании многоквартирного дома аварийным и подлежащим сносу или реконструкции в связи с аварийным состоянием, в том числе жилого дома, встроенных для проживания: данные отсутствуют
Статус записи об объекте недвижимости: Сведения об объекте недвижимости имеют статус "актуальные, ранее учтенные"
Особые отметки: Сведения, необходимые для заполнения раздела: 4 - Описание местоположения объекта недвижимости; 5 - План расположения помещения, машино-мест на этаже (плане этаж
должность | электронная подпись | инициалы, фамилия
ДОКУМЕНТ ПОДПИСАН ЭЛЕКТРОННОЙ ПОДПИСЬЮ
Сертификат: 08BAAA7B4F0C5E0B4E0A4A2F6
Выдан: ФЕДЕРАЛЬНАЯ СЛУЖБА ГОСУДАРСТВЕННОЙ РЕГИСТРАЦИИ КАДАСТРА И КАРТОГРАФИИ
Действителен: с 02.09.2025 по 01.12.2026
move.ru

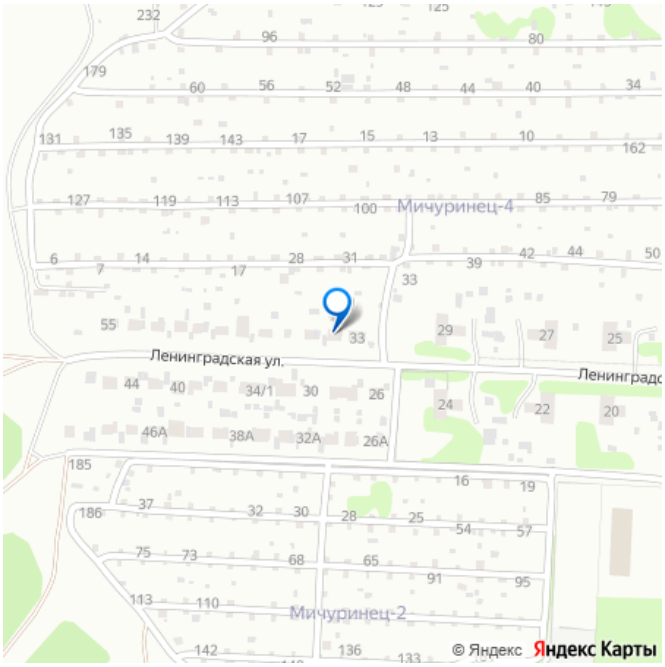



Выписка работника почтовой связи "Почтовая" по Новгородской области

Выписка из Единого государственного реестра недвижимости об основных характеристиках и зарегистрированных правах на объект недвижимости

Сведения об основных характеристиках объекта недвижимости

На основании запроса от 16.12.2022, поступившего на рассмотрение 16.12.2022, сообщаем, что сведения записи Единого государственного реестра

move.ru

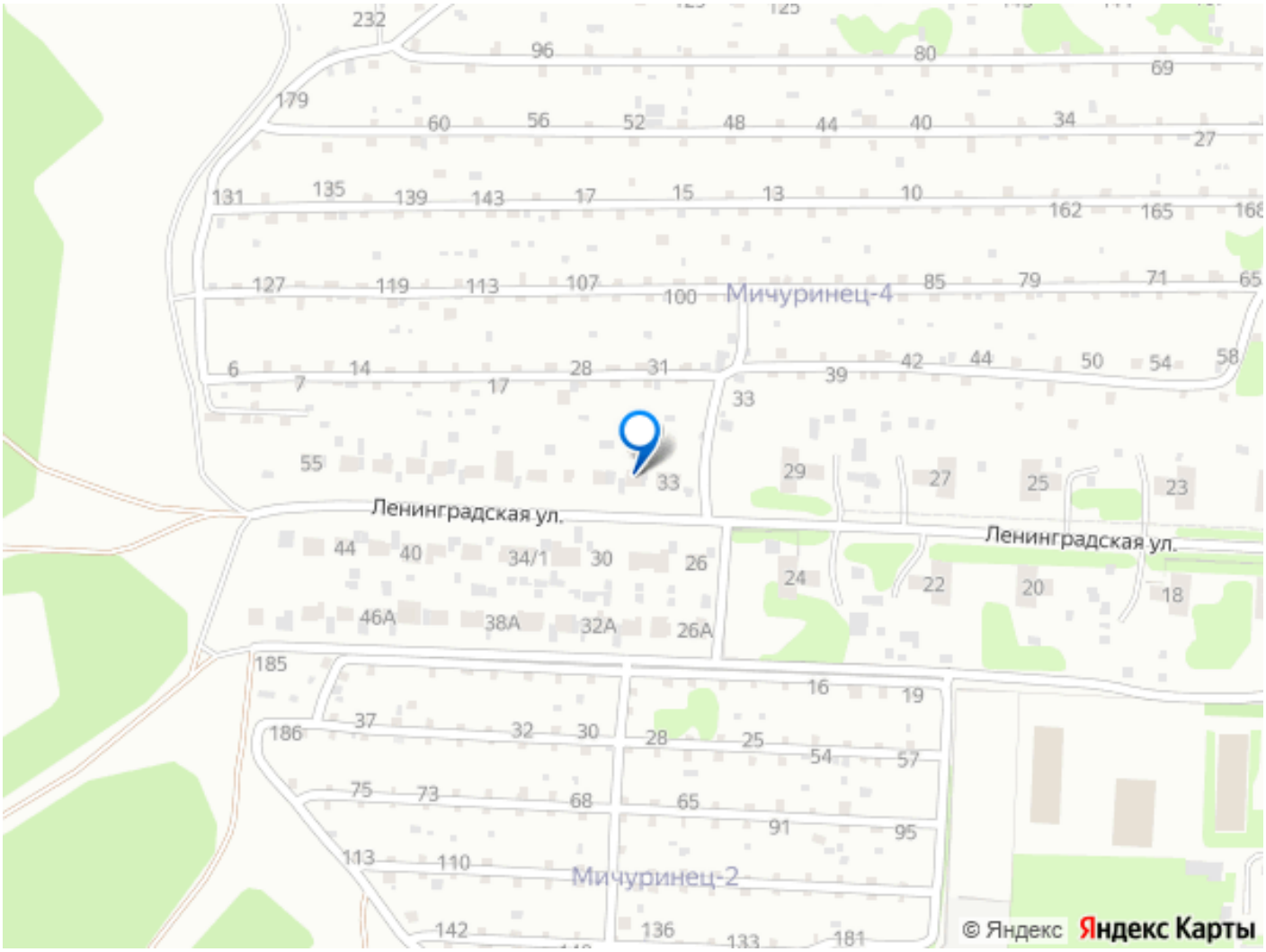

Move.ru - вся недвижимость России